


Legende


 Gewinnungsanlagen

Trinkwasserschutzzonen

 TWSZ II


Einleitestellen

 Einleitestelle wegfällig

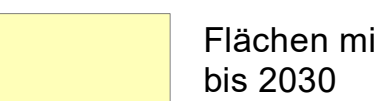
Kläranlage
 Kläranlage geplant, biologisch


Abwasserleitungen


 Schmutzwasser, geplant


 Mischwasser, vorhanden


angestrebte Abwasserentsorgung


 Flächen mit geplanten Anschluss bis 2030

 <200 Einwohner, dauerhaft dezentral, nicht Stand der Technik

 bestehende abflusslose Grube; dauerhaft dezentral

 vollbiologische Kleinkläranlage, dauerhaft dezentral

 bestehende abflusslose Grube in Gärten u.ä.


 Gärten, Kleingartenanlagen, Campingplätze u.ä.

Gewässer

 Fließgewässer

 Stehendes Gewässer

 Grenze Verband

 Gemeindegrenze

 Ortsteilgrenze

Langenschade

Reichenbach/L.

Zweckverband Wasserversorgung und
Abwasserbeseitigung für Städte und Gemeinden des
Landkreises Saalfeld-Rudolstadt
Renschützler Straße 50
07318 Saalfeld



Abwasserbeseitigungskonzept

geodätisches Datum: ETRS 89	Maßstab: 1:5.000	Übersichtsplan
Bl.Nr.: 1	Aufgestellt: Juni 2021	Ort: Langenschade